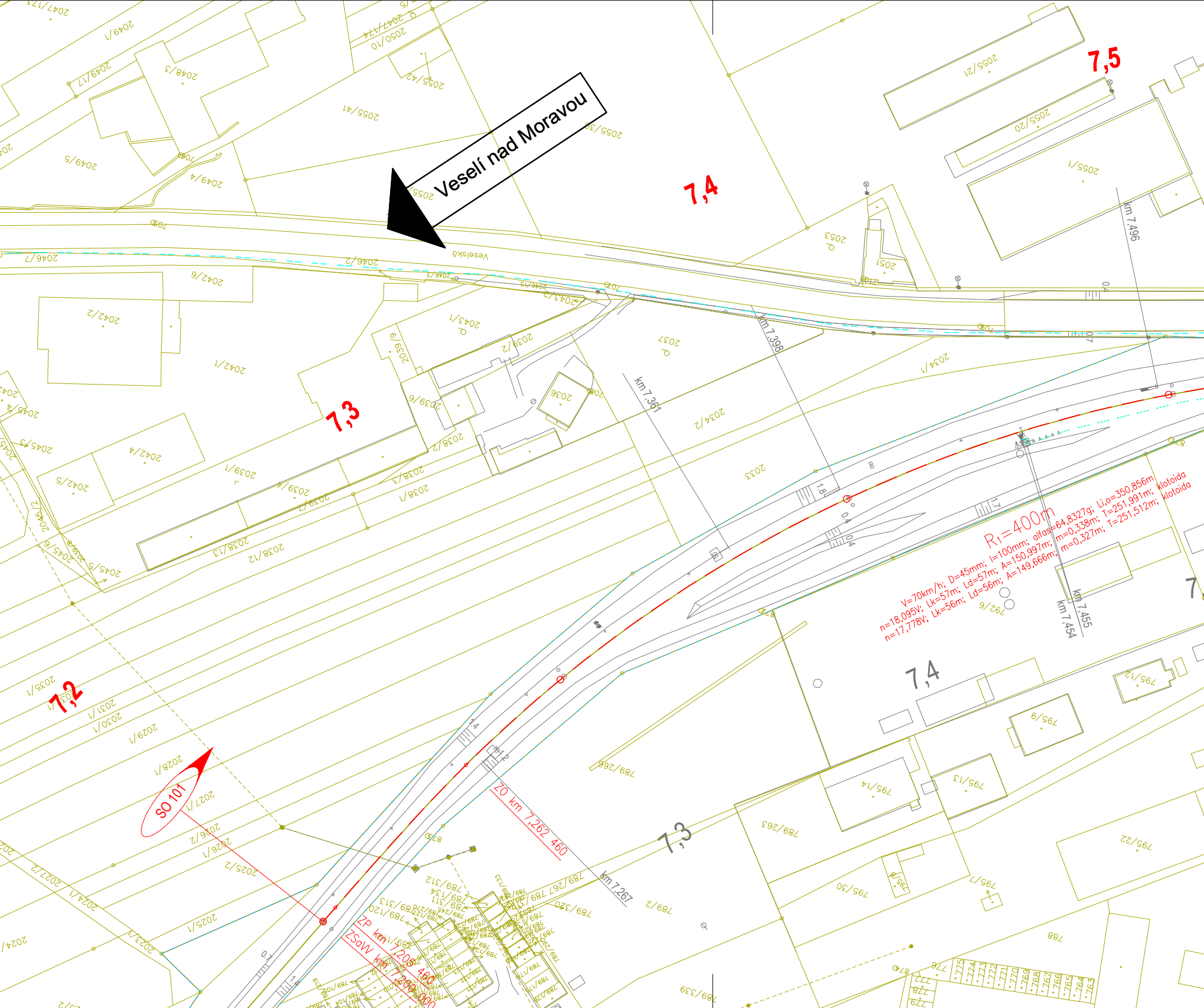
Veselí nad Moravou
7,5
7,4
7,3
7,2
7,4
7,3
SO 101
Veselská
R1=400m
V=70km/h; D=45mm; I=100mm; alfas=64,8327g; Li,o=350,856m
n=18,095V; Lk=57m; Ld=57m; A=150,997m; m=0,338m; T=251,991m; klotoida
n=17,778V; Lk=56m; Ld=56m; A=149,666m; m=0,327m; T=251,512m; klotoida
ZO km 7,262 460
ZP km 7,205 460
ZSaW km 7,200 000
km 7,398
km 7,361
km 7,496
km 7,455
km 7,454
km 7,267
2055/21
2055/20
2055/1
2055/41
2055/42
2055/30
2050/10
2047/174
2047/173
2049/1
2049/17
2048/3
2049/5
2049/4
2046/7
2046/2
2042/6
2042/2
2042/1
2042/4
2042/5
2043/1
2039/2
2039/6
2039/1
2039/4
2039/7
2038/2
2038/3
2038/1
2038/13
2038/12
2037
2036
2034/1
2034/2
2033
2053
2051
2045/2
2045/3
2045/5
2035/1
2031/1
2030/1
2029/1
2028/1
2027/1
2026/2
2026/1
2025/2
2025/1
2024/1
2023/1
2021/2
789/266
789/263
789/267
789/2
789/312
789/313
789/311
789/134
789/120
789/320
789/339
795/12
795/6
795/14
795/13
795/22
795/30
795/7
792/6
788
878

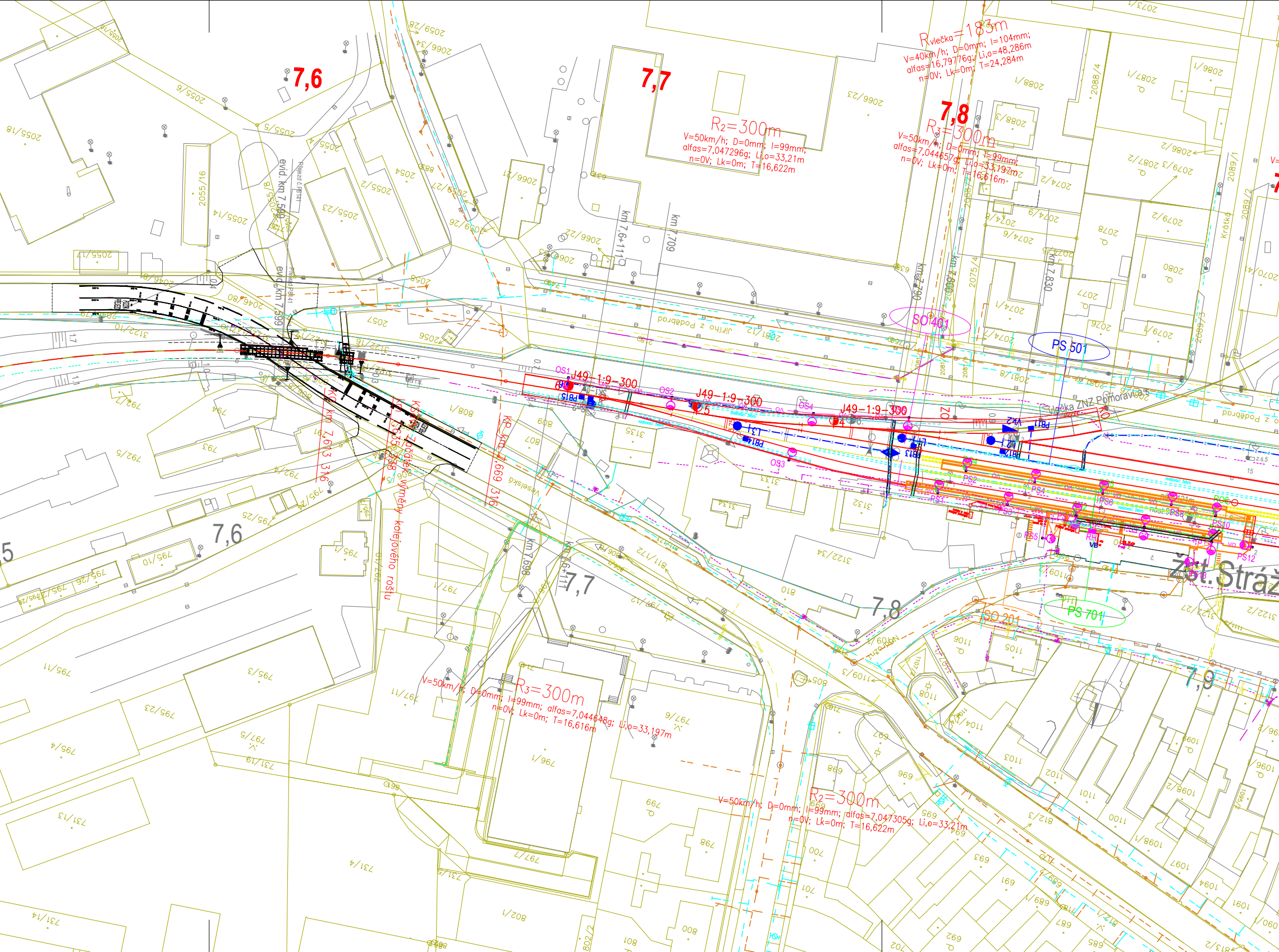
7,6
7,7
7,8
Rvlečka=183m
V=40km/h; D=0mm; I=104mm;
alfas=16,79776g; Li,o=48,286m
n=0V; Lk=0m; T=24,284m
R2=300m
V=50km/h; D=0mm; I=99mm;
alfas=7,047296g; Li,o=33,21m
n=0V; Lk=0m; T=16,622m
R3=300m
V=50km/h; D=0mm; I=99mm;
alfas=7,044657g; Li,o=33,197m
n=0V; Lk=0m; T=16,616m
evid. km 7,599
km 7,6+111
km 7,709
km 7,790
km 7,800
km 7,830
SO 401
PS 501
J49-1:9-300
J49-1:9-300
J49-1:9-300
OS1
OS2
OS3
OS4
PS1
PS2
PS4
PS5
PS6
PS8
PS10
PS12
Vlečka ZNZ Pomoravská
Jiřího z Poděbrad
Veselská
KO km 7,613 316
KO km 7,669 316
KSD
začátek výměny kolejového roštu
km 7,699
7,6+111
7,7
7,8
7,9
SO 201
PS 701
Zst. Strá
V=50km/h; D=0mm; I=99mm; alfas=7,044648g; Li,o=33,197m
n=0V; Lk=0m; T=16,616m
R3=300m
R2=300m
V=50km/h; D=0mm; I=99mm; alfas=7,047305g; Li,o=33,21m
n=0V; Lk=0m; T=16,622m
Krátká

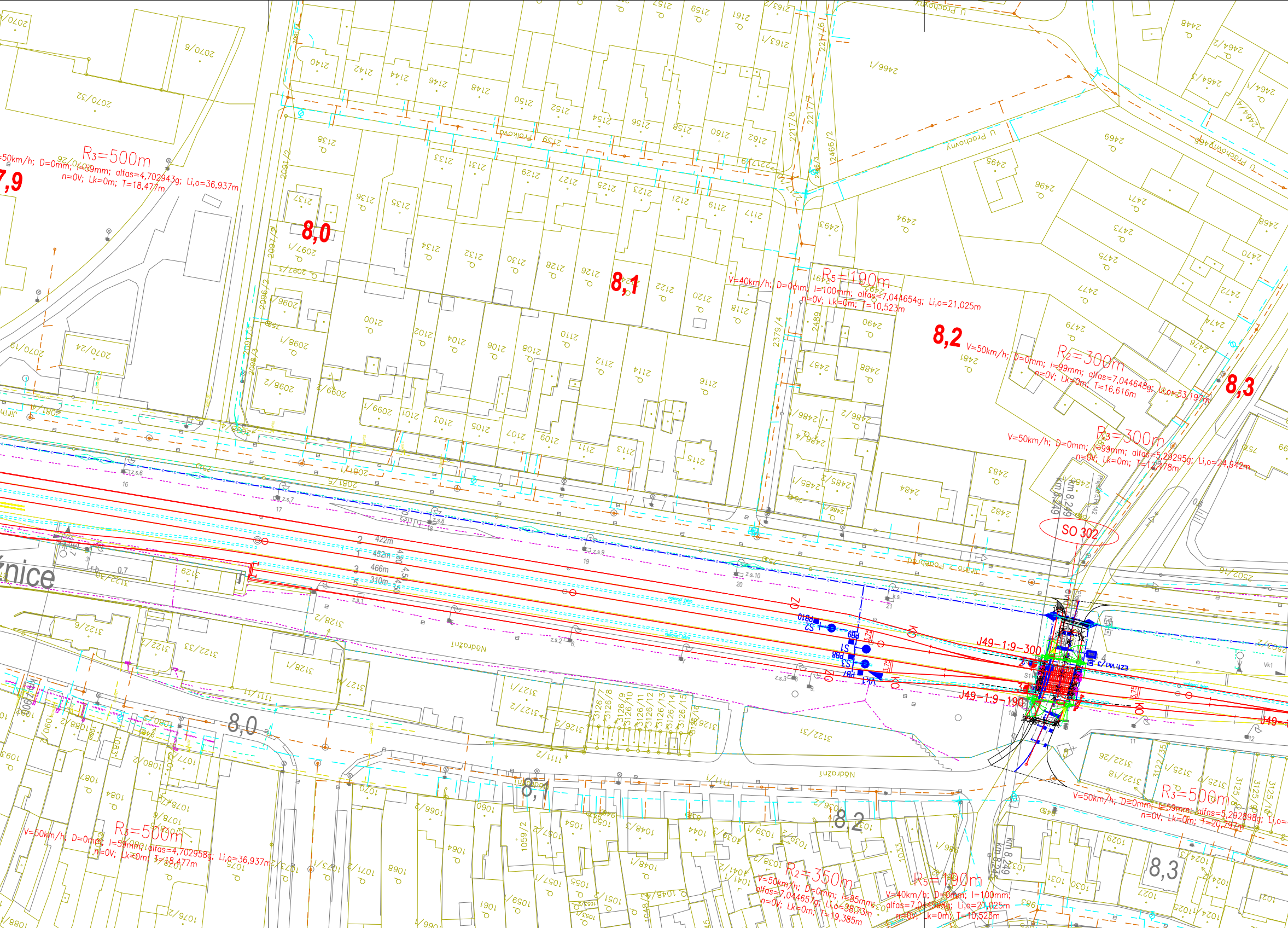

R₃=500m
=50km/h; D=0mm; I=59mm; alfas=4,702943g; Li,o=36,937m
n=0V; Lk=0m; T=18,477m
7,9
8,0
8,1
8,2
8,3
R₅=190m
V=40km/h; D=0mm; I=100mm; alfas=7,044654g; Li,o=21,025m
n=0V; Lk=0m; T=10,523m
V=50km/h; D=0mm; I=99mm; alfas=7,044648g; Li,o=33,197m
R₂=300m
n=0V; Lk=0m; T=16,616m
R₃=300m
V=50km/h; D=0mm; I=99mm; alfas=5,29295g; Li,o=24,942m
n=0V; Lk=0m; T=12,478m
km 8,249
km 8,245
Přejezd č. P2142
SO 302
U Prachovny
Pražská
Nádražní
Nádražní
žnice
J49-1:9-300
J49-1:9-190
J49
ZO
KO
S1
S2
S3
PB7
PB8
PB9
PB10
Vk1
2
3
4
5
422m
452m
466m
310m
0,7
z.s.1
z.s.2
z.s.3
z.s.6
z.s.7
z.s.8
z.s.9
z.s.10
16
17
18
19
20
21
R₃=500m
V=50km/h; D=0mm; I=59mm; alfas=4,702958g; Li,o=36,937m
n=0V; Lk=0m; T=18,477m
R₂=350m
V=50km/h; D=0mm; I=85mm;
alfas=7,044657g; Li,o=38,73m
n=0V; Lk=0m; T=19,385m
R₅=190m
V=40km/h; D=0mm; I=100mm;
alfas=7,044598g; Li,o=21,025m
n=0V; Lk=0m; T=10,523m
R₃=500m
V=50km/h; D=0mm; I=59mm; alfas=5,292898g; Li,o=
n=0V; Lk=0m; T=20,797m
8,0
8,1
8,2
8,3
2070/32
2070/6
2070/24
2070/16
2140
2142
2144
2146
2148
2150
2152
2154
2156
2158
2160
2162
2161
2159
2157
2163/1
2138
2137
2136
2135
2134
2133
2132
2131
2130
2129
2128
2127
2126
2125
2123
2122
2121
2120
2119
2118
2117
2116
2115
2114
2113
2112
2111
2110
2109
2108
2107
2106
2105
2104
2103
2102
2101
2100
2099/1
2099/2
2098/1
2098/2
2097/1
2097/2
2096/2
2091/2
2081/5
2217/4
2217/6
2217/8
2466/1
2466/2
2379/4
2464/1
2464/2
2464/3
2448
2468
2469
2470
2471
2472
2473
2474
2475
2476
2477
2479
2481
2482
2483
2484
2485/1
2485/2
2486/1
2486/2
2486/4
2487
2488
2489
2490
2491
2492
2493
2494
2495
2496
2502/16
3122/6
3122/31
3122/33
3122/26
3122/18
3122/35
3125/1
3125/7
3125/8
3125/9
3125/10
3126/7
3126/8
3126/9
3126/10
3126/11
3126/12
3126/14
3126/15
3126/16
3127/1
3127/2
3128/1
3128/2
3129
1111/1
1111/2
1033
1031
1030
1029
1027
1024/2
1024/3
1024/11
1025
1036/2
1039/1
1039/2
1038/2
1041/1
1041/2
1044
1048/1
1048/3
1050
1051
1054
1055
1057/1
1057/2
1059/1
1059/2
1060
1061
1064
1066/2
1068
1070
1071/1
1071/2
1075
1076/2
1078/1
1078/2
1080/2
1081
1084
1087
1088/1
1090
983
986/1

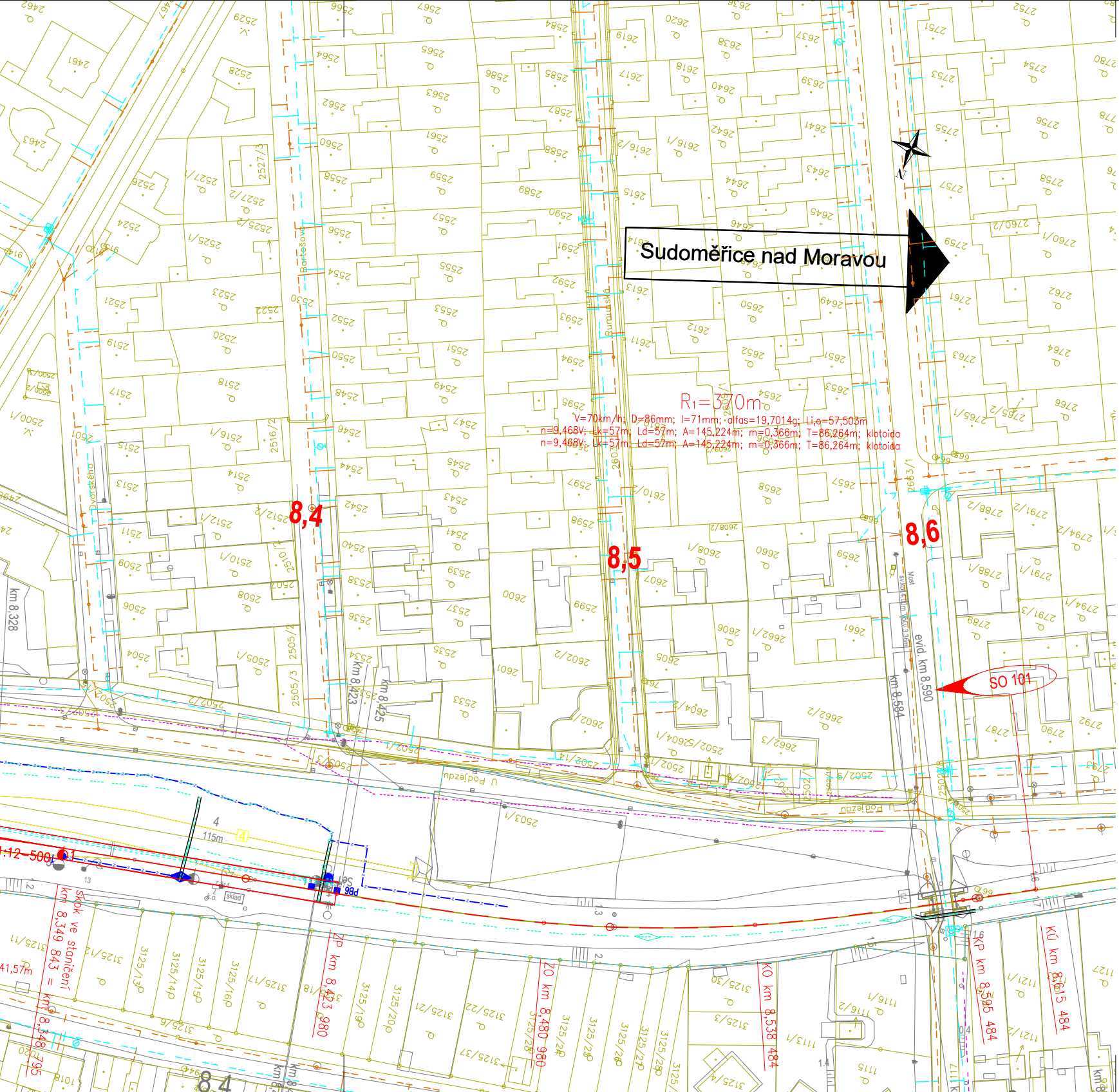

Sudoměřice nad Moravou
R₁=370m
V=70km/h; D=86mm; I=71mm; alfas=19,7014g; Li,o=57,503m
n=9,468V; Lk=57m; Ld=57m; A=145,224m; m=0,366m; T=86,264m; klotoida
n=9,468V; Lk=57m; Ld=57m; A=145,224m; m=0,366m; T=86,264m; klotoida
8,4
8,5
8,6
SO 101
evid. km 8,590
km 8,584
km 8,423
km 8,425
km 8,328
ZP km 8,423 980
ZO km 8,480 980
KO km 8,538 484
KP km 8,595 484
KÚ km 8,615 484
skok ve staničení km 8,349 843 = km 8,348 795
Bartošova
Rumunská
U Podjezdu
Podjezdu
115m
sklad
41,57m

LEGENDA – železniční svršek a spodek

🟥	NOVÝ ŽELEZNIČNÍ SVRŠEK
🟥	NOVÝ ŽELEZNIČNÍ SPODEK
– – –	SMĚROVÁ A VÝŠKOVÁ ÚPRAVA KOLEJE
- - - -	VSAKOVACÍ ŽEBRO

LEGENDA – související objekty a provozní soubory

🟥	PŘEJEZDY
🟧	NÁSTUPIŠTĚ
🟩	ROZHLASOVÉ ZAŘÍZENÍ
—vo—vo—vo—	ROZVODY NN A OSVĚTLENÍ
—z—z—z—z—	ZABEZPEČOVACÍ ZAŘÍZENÍ

LEGENDA – stávající stav

——	ZAMĚŘENÍ STÁVAJÍCÍHO STAVU
🟨	DEMOLICE
-·-·-·-	HRANICE DRÁŽNÍHO POZEMKU
——	KATASTR NEMOVITOSTÍ

LEGENDA – stávající sítě

- - -	SDĚLOVACÍ VEDENÍ
- - -	PODZEMNÍ VEDENÍ NN
— — —	NADZEMNÍ VEDENÍ NN
- - -	PLYNOVOD
- - -	VODOVOD / KANALIZACE
⊗	VEŘEJNÉ OSVĚTLENÍ
▱	ZAŘÍZENÍ PZZ
·	ZAŘÍZENÍ NN

EVROPSKÁ UNIE
Evropské strukturální a investiční fondy
Operační program Doprava

Ministerstvo dopravy
Státní fond dopravní infrastruktury

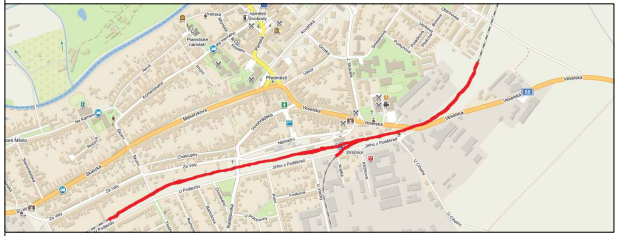

Razítko oprávněné osoby:

Podpis: Datum:

Revize:	Datum:	Popis:	Kontroloval:
P01	18.12.2020	První dílčí odevzdání	Ing. Emil Špaček
P02	07.04.2021	Odevzdání po připomínkách složek Správy železnice, státní organizace	Ing. Emil Špaček
P03	27.4.2021	Úpravy dle požadavků města Strážnice	Ing. Emil Špaček
...	...	...	...

Stavebník/Investor:	**Správa železnic, státní organizace**
Adresa:	Dlážděná 1003/7, 110 00 Praha 1
Zástupce investora:	Oblastní ředitelství Brno
Adresa:	Kounicova 26, 611 43 Brno

SPRÁVA ŽELEZNIC

Zhotovitel stavby:	**SAGASTA s.r.o.**
Adresa:	Novodvorská 1010/14, 142 00, Praha 4 - Lhotka
Kontakt:	T: +420 261 344 100 E: info@sagasta.cz
Zhotovitel objektu:	**SAGASTA s.r.o.**
Adresa:	Novodvorská 1010/14, 142 00, Praha 4 - Lhotka
Kontakt:	T: +420 261 344 100 E: info@sagasta.cz

SAGASTA

Hlavní projektant (HIP):	Specialista:	Odpovědný projektant:	Zpracovatel:
Ing. Emil Špaček	Ing. Emil Špaček	Ing. Emil Špaček	Adam Kovačka

Název stavby/akce:

Oprava kolejí, výhybek a nástupišť v ŽST Strážnici

Označení (S-kód):	
Označení zhotovitele:	120057
Označení části:	C.3
Označení objektu/komplexu:	
Číslo přílohy:	**1**
Paré:	

Název části:	Situační výkresy
Název objektu:	
Název přílohy:	Situace
Název dílčí části přílohy:	Koordinační situační výkres

Kraj:	Katastrální území:	TUDU:
Jihomoravský kraj	Strážnice na Moravě [756652]	2391 B1

Stupeň dokumentace:	Datum zpracování:	Formáty:	Měřítko:
DSP	4/2021	9xA4	1:500

S-kód:										Stupeň dokumentace:					Část:						Objekt:									Podobjekt:			Příloha:						Revize:			
S	X	X	X	X	X	X	X	X	X	_	D	S	P	X	_						_									_			_		_				_	P	0	3